



**Parc naturel marin du cap Corse et de l'Agriate**  
**Parcu naturale marinu di u Capicorsu è di l'Agriate**

**CONSEIL DE GESTION DU 15 FEVRIER 2021**

**Délibération PNMCCA\_2021\_03**

Arrêté préfectoral réglementant le mouillage et l'arrêt des navires de 24 mètres et plus au droit du département de Haute-Corse dans le périmètre du parc naturel marin du cap Corse et de l'Agriate / Parcu naturale marinu di u Capicorsu è di l'Agriate

- VU le code de l'environnement, notamment ses articles L. 334-4 et R. 334-1, R. 334-2, R. 334-3 et R.334-31 ;
- VU le décret n°2016-963 du 15 juillet 2016 portant création du Parc naturel marin du cap Corse et de l'Agriate ;
- VU l'arrêté inter préfectoral du 08 décembre 2016 portant nomination au conseil de gestion du Parc naturel marin du cap Corse et de l'Agriate ;
- VU l'arrêté inter préfectoral du 28 Juin 2019 modifiant l'arrêté inter préfectoral du 08 décembre 2016 portant nomination au conseil de gestion du Parc naturel marin du cap Corse et de l'Agriate ;
- VU les propositions formulées par les organes délibérants des collectivités territoriales ou groupements de collectivités et par les personnes morales composant le conseil de gestion du Parc naturel marin du cap Corse et de l'Agriate, suite aux modifications intervenues dans la composition de leur représentation ;

Le quorum étant réuni, les membres ont pu délibérer valablement ;

**Article 1 :**


Le conseil de gestion adopte à l'unanimité :

La proposition d'arrêté préfectoral réglementant le mouillage et l'arrêt des navires de 24 mètres et plus au droit du département de Haute-Corse dans le périmètre du parc naturel marin du cap Corse et de l'Agriate / Parcu naturale marinu di u Capicorsu è di l'Agriate. Il valide également le projet de délimitation de cette zone ci-annexé

**Article 2 :**

Le directeur général de l'Office Français de la Biodiversité est chargé de l'application de la présente délibération.

U Presidente di u Parcu naturale marinu  
di u Capicorsu è di l'Agriate

A handwritten signature in blue ink, consisting of a stylized 'd' followed by a horizontal line and a small flourish.

M. Gilles SIMEONI.



**PRÉFET  
MARITIME  
DE LA MÉDITERRANÉE**

*Liberté  
Égalité  
Fraternité*

**Préfecture maritime  
de la Méditerranée  
Division « action de l'Etat en mer »**

Toulon, le  
N° /2020

**ARRÊTÉ PRÉFECTORAL**

Réglementant le mouillage et l'arrêt des navires de 24 mètres et plus au droit du département de Haute-Corse dans le périmètre du parc naturel marin du cap Corse et de l'Agriate / Parc naturel marin de Capicorsu et de l'Agriate

**ANNEXES** : quatre annexes.

Le préfet Maritime de la Méditerranée,

Vu la directive 92/43/CEE du Conseil du 21 mai 1992 concernant la conservation des habitats naturels ainsi que de la faune et de la flore sauvages ;

Vu la directive 2008/56/CE du parlement européen et du conseil du 17 juin 2008 établissant un cadre d'action communautaire dans le domaine de la politique pour le milieu marin (directive-cadre « stratégie pour le milieu marin ») ;

Vu le code de l'environnement, et notamment son article L.411-1 ;

Vu le code des transports et notamment les articles L. 5242-2 et L. 5243-6 ;

Vu le code pénal et notamment les articles 131-13 et R. 610-5 ;

Vu l'ordonnance n° 2016-1687 du 08 décembre 2016 relative aux espaces maritimes relevant de la souveraineté ou de la juridiction de la République française ;

Vu le décret n° 2004-112 du 06 février 2004 modifié relatif à l'organisation de l'action de l'Etat en mer ;

Vu le décret n° 2007-1167 du 02 août 2007 modifié relatif au permis de conduire et à la formation à la conduite des bateaux de plaisance à moteur ;

Vu le décret n° 2016-963 du 15 juillet 2016 portant création du parc naturel marin du cap Corse et de l'Agriate / Parc naturel marin de Capicorsu et de l'Agriate;

Vu le décret n° 2016-1108 du 11 août 2016 portant création de recueils d'actes administratifs des préfectures maritimes sous forme électronique ;

Vu l'arrêté ministériel du 19 juillet 1988 relatif à la liste des espèces végétales marines protégées ;

Vu l'arrêté ministériel du 22 mars 2007 établissant la liste des missions en mer incombant à l'État dans les zones maritimes de la Manche-mer du Nord, de l'Atlantique, de la Méditerranée, des Antilles, de Guyane, du Sud de l'océan indien et dans les eaux bordant les Terres australes et antarctiques françaises ;

Vu l'arrêté préfectoral n° 155/2016 du 24 juin 2016 réglementant le mouillage des navires dans les eaux intérieures et territoriales Française de Méditerranée ;

Vu l'arrêté préfectoral n°123/2019 du 3 juin 2019 fixant le cadre général du mouillage et de l'arrêt des navires dans les eaux intérieures et territoriales françaises de Méditerranée.

Vu la délibération n° 2019-53 du conseil d'administration de l'Agence française pour la biodiversité en date du 24 septembre 2019, portant approbation du plan de gestion du parc naturel du cap Corse et de l'Agriate / Parcu naturale marinu di u Capicorsu è di l'Agriate.

Vu l'avis du conseil de gestion du parc naturel marin du cap Corse et de l'Agriate / Parcu naturale marinu di u Capicorsu è di l'Agriate du 16 Juillet 2020 ;

Vu l'avis de la commission nautique locale du 09 février 2021 ;

Vu l'avis du conseil de gestion du parc naturel marin du cap Corse et de l'Agriate / Parcu naturale marinu di u Capicorsu è di l'Agriate du XX XX 2021 ;

Vu la consultation du public organisée du XX au XX et la synthèse des observations du public mis en ligne sur le site internet de la préfecture Maritime de la Méditerranée le XX XX

Considérant que l'action de mouiller et de s'arrêter des navires français et étrangers dans les eaux intérieures et territoriales françaises de Méditerranée constitue des actions relevant de la police de la navigation et de l'ordre public en mer, compétences du préfet Maritime ;

Considérant que le mouillage s'entend comme le fait d'immobiliser le navire à l'aide d'une ancre reposant sur le fond de la mer, excluant ainsi l'amarrage sur un coffre ou une bouée, lequel constitue un arrêt de la navigation ;

Considérant que le mouillage ou l'arrêt est de la responsabilité du capitaine du navire ou de toute personne exerçant la responsabilité ou la conduite du navire ;

Considérant que les règles relatives au passage inoffensif des navires étrangers dans les eaux territoriales françaises sont définies par le préfet Maritime ;

Considérant que l'arrêt du navire comprend également le positionnement dynamique ;

Considérant les obligations de la France en matière de conservation du bon état écologique des eaux ;

Considérant les études scientifiques communiquées au préfet maritime montrant l'aggravation de la dégradation des herbiers de posidonie liée au mouillage des navires de grande taille (au-delà de 24 mètres) ;

Considérant la nécessité d'encadrer le mouillage et l'arrêt des navires, battant pavillon français ou étranger, dans les eaux intérieures et territoriales françaises de Méditerranée, aux fins d'assurer la défense des droits souverains et des intérêts de la Nation, le maintien de l'ordre public, la sauvegarde des personnes et des biens, ainsi que la protection de l'environnement ;

Considérant la nécessité de fixer des zones de mouillage compatibles avec la sécurité de la navigation, la sûreté de l'État et la protection des espèces protégées ;

Considérant la richesse des biocénoses marines au sein du parc naturel marin du cap Corse et de l'Agriate / Parcu naturale marinu di u Capicorsu è di l'Agriate ;



Considérant les limites administratives du parc naturel marin du cap Corse et de l'Agriate / Parcu naturale marinu di u Capicorsu è di l'Agriate ;

Considérant que le mouillage des navires de longueur supérieure ou égale à 24 mètres est également réglementé par l'arrêté préfectoral n° 155/2016 du 24 juin 2016 susvisé ;

Considérant la nécessité de réglementer le mouillage et l'arrêt des navires de longueur inférieure à 45 mètres en application de l'arrêté préfectoral n° 123/2019 du 03 juin 2019 susvisé.

Considérant que les navires doivent respecter les règles régissant le mouillage et l'arrêt des navires définies par l'arrêté préfectoral n° 123/2019 du 03 juin 2019 susvisé.

Sur proposition du directeur départemental des territoires et de la mer de Haute-Corse ;

Arrête :

#### **Article 1<sup>er</sup> – champ d'application**

Le présent arrêté s'applique aux navires de longueur hors tout supérieure ou égale à 24 mètres battant pavillon français ou étranger, ayant l'intention de mouiller ou de s'arrêter dans les eaux intérieures ou la mer territoriale françaises bordant la partie du département de Haute-Corse situées dans le périmètre du parc naturel marin du cap Corse et de l'Agriate / Parcu naturale marinu di u Capicorsu è di l'Agriate.

#### **Article 2 – mouillage des navires**

**2.1.** Le mouillage des navires relevant du champ d'application du présent arrêté est autorisé, vers le large, exclusivement au-delà de la limite définie par les points précisés en annexe I, et reportés sur les cartes jointes en annexe II.

**2.2.** Cette possibilité de mouillage au-delà de la limite précitée est ouverte sans préjudice du respect de la réglementation du mouillage fixée par arrêté du préfet maritime dans certains secteurs.

#### **Article 3 – arrêt des navires**

**3.1.** L'arrêt par positionnement dynamique doit s'effectuer uniquement au-delà de la bande littorale des 300 mètres. Le dispositif de positionnement dynamique doit être agréé par l'Etat du pavillon ou la société de la classification du navire.

**3.2.** En deçà de la limite définie au paragraphe 2.1., l'arrêt des navires est autorisé sur les coffres et bouées dans les conditions fixées par le titre d'occupation domanial délivré par le préfet de département.

#### **Article 5 – poursuites et peines**

Les infractions au présent arrêté exposent leurs auteurs aux poursuites et aux peines prévues par les articles L.5242-2 et L.5243-6 du code des transports, par les articles 131-13 et R.610-5 du code pénal ainsi que par les articles 6 et 7 du décret n°2007-1167 du 2 août 2007 susvisés.

## Article 6 – dispositions finales

Le directeur départemental des territoires et de la mer de Haute-Corse, le directeur du centre régional opérationnel de surveillance et de sauvetage de la Méditerranée ou son représentant, le commandant de la formation opérationnelle de surveillance et d'information territoriale de Méditerranée, les chefs de poste des sémaphores, les officiers et agents habilités en matière de police de la navigation sont chargés, chacun en ce qui le concerne, de l'application du présent arrêté.

Le vice-amiral d'escadre Laurent Isnard  
préfet Maritime de la Méditerranée

## ANNEXE I

La limite au-delà de laquelle le mouillage des navires de longueur supérieure ou égale à 24 mètres est autorisé, est définie d'Ouest en Est par les segments joignant les points dont les coordonnées géodésiques sont les suivantes :

*Les coordonnées sont exprimées dans le système géographique WGS84, en degrés et minutes décimales :*

Points n°	Lat DM WGS84	Long DM WGS84
1	42°38,557107' N	9°0,080505' E
2	42°39,060292' N	8°59,468921' E
3	42°39,850449' N	9°1,565002' E
4	42°39,704069' N	9°1,790429' E
5	42°40,112209' N	9°2,718912' E
6	42°41,021845' N	9°2,958421' E
7	42°41,078953' N	9°3,096355' E
8	42°41,210806' N	9°3,094550' E
9	42°41,343519' N	9°2,942714' E
10	42°41,535244' N	9°2,979488' E
11	42°41,820271' N	9°2,970321' E
12	42°42,258727' N	9°3,370645' E
13	42°42,153747' N	9°3,571998' E
14	42°42,140023' N	9°3,712957' E
15	42°42,248953' N	9°3,778686' E
16	42°42,321085' N	9°3,887184' E
17	42°42,496746' N	9°3,921049' E
18	42°42,664478' N	9°4,102976' E
19	42°42,585620' N	9°4,213848' E
20	42°42,615841' N	9°4,286915' E
21	42°43,006171' N	9°4,037665' E
22	42°43,266382' N	9°4,028578' E
23	42°43,934794' N	9°5,454396' E
24	42°43,802729' N	9°5,660720' E
25	42°43,938762' N	9°5,853722' E
26	42°44,063633' N	9°5,790411' E
27	42°44,839154' N	9°6,589526' E
28	42°44,804528' N	9°8,003181' E
29	42°44,468753' N	9°8,097267' E
30	42°44,478154' N	9°8,432478' E

31	42°44,999660' N	9°8,363238' E
32	42°45,012574' N	9°8,670370' E
33	42°44,781034' N	9°8,877777' E
34	42°44,878127' N	9°9,414062' E
35	42°45,097177' N	9°9,722334' E
36	42°44,622633' N	9°10,896251' E
37	42°44,804380' N	9°12,283760' E
38	42°44,390252' N	9°13,559621' E
39	42°43,950191' N	9°14,416607' E
40	42°43,706006' N	9°14,632592' E
41	42°43,524347' N	9°14,374752' E
42	42°43,477059' N	9°14,448679' E
43	42°43,556386' N	9°14,643711' E
44	42°43,509477' N	9°14,792798' E
45	42°43,448421' N	9°14,971444' E
46	42°43,526377' N	9°15,271252' E
47	42°43,426696' N	9°15,632239' E
48	42°43,185713' N	9°15,735782' E
49	42°43,148629' N	9°15,859351' E
50	42°43,023413' N	9°15,975356' E
51	42°42,984267' N	9°15,857171' E
52	42°42,480421' N	9°15,818397' E
53	42°42,486031' N	9°15,901872' E
54	42°42,617223' N	9°15,944503' E
55	42°42,565787' N	9°16,039958' E
56	42°42,416141' N	9°16,112514' E
57	42°42,347511' N	9°16,338175' E
58	42°42,192833' N	9°16,480088' E
59	42°41,896278' N	9°16,529634' E
60	42°41,829455' N	9°16,756745' E
61	42°41,696312' N	9°16,958555' E
62	42°41,897112' N	9°17,570623' E
63	42°42,109414' N	9°17,370916' E
64	42°42,365153' N	9°17,463336' E
65	42°42,633047' N	9°17,924849' E
66	42°43,432945' N	9°18,732380' E
67	42°43,831079' N	9°19,178516' E
68	42°43,839651' N	9°19,437237' E
69	42°44,303118' N	9°20,029262' E

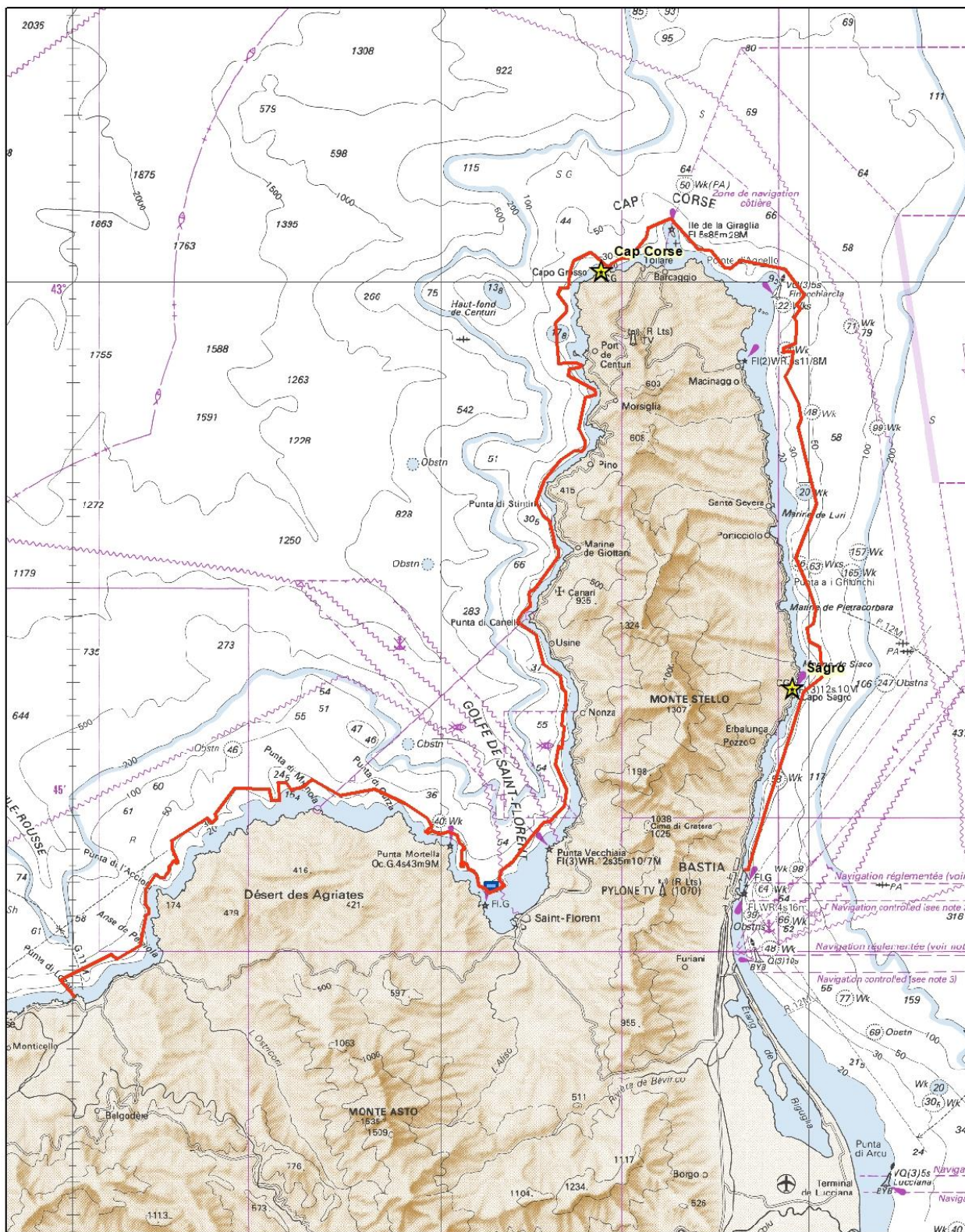


70	42°44,794581' N	9°20,124329' E
71	42°45,573937' N	9°19,655946' E
72	42°46,092604' N	9°19,783774' E
73	42°46,039507' N	9°19,906313' E
74	42°46,305698' N	9°19,943126' E
75	42°46,677146' N	9°20,029028' E
76	42°46,718642' N	9°19,933077' E
77	42°47,064480' N	9°19,947471' E
78	42°47,271491' N	9°20,072499' E
79	42°47,723886' N	9°20,077791' E
80	42°47,852082' N	9°19,912811' E
81	42°48,192842' N	9°19,843641' E
82	42°48,556955' N	9°19,153064' E
83	42°49,431851' N	9°18,877303' E
84	42°49,826557' N	9°18,094990' E
85	42°50,121967' N	9°18,300986' E
86	42°50,314262' N	9°18,635964' E
87	42°50,669067' N	9°18,555170' E
88	42°50,754571' N	9°18,603414' E
89	42°50,814326' N	9°18,796829' E
90	42°51,794317' N	9°19,799449' E
91	42°51,995592' N	9°19,787671' E
92	42°52,111375' N	9°19,622421' E
93	42°52,343528' N	9°19,582472' E
94	42°52,842733' N	9°19,410807' E
95	42°53,040878' N	9°19,142218' E
96	42°53,432696' N	9°18,867369' E
97	42°54,086214' N	9°19,184331' E
98	42°54,670745' N	9°19,844173' E
99	42°54,964729' N	9°20,442826' E
100	42°54,937645' N	9°20,751595' E
101	42°55,023601' N	9°20,825461' E
102	42°55,265428' N	9°20,871452' E
103	42°55,626635' N	9°20,612747' E
104	42°56,553089' N	9°20,877709' E
105	42°56,626033' N	9°21,287564' E
106	42°56,792855' N	9°21,260893' E
107	42°57,219961' N	9°20,190878' E
108	42°57,418127' N	9°20,197577' E

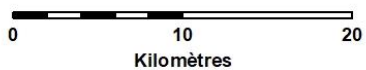
109	42°57,468386' N	9°20,596029' E
110	42°57,524854' N	9°20,740204' E
111	42°57,613520' N	9°20,488948' E
112	42°57,576076' N	9°19,789291' E
113	42°58,790380' N	9°19,652838' E
114	42°59,145719' N	9°20,099847' E
115	42°59,284336' N	9°20,103024' E
116	42°59,653790' N	9°19,741292' E
117	42°59,841002' N	9°19,863834' E
118	42°59,843712' N	9°20,191310' E
119	43°0,318419' N	9°20,258337' E
120	43°0,677135' N	9°20,414747' E
121	43°0,895198' N	9°21,096226' E
122	43°0,445948' N	9°21,836468' E
123	43°0,569268' N	9°21,949118' E
124	43°0,703039' N	9°22,294120' E
125	43°0,730009' N	9°22,693426' E
126	43°1,375863' N	9°23,356300' E
127	43°1,626080' N	9°23,428256' E
128	43°1,908386' N	9°24,348540' E
129	43°1,013587' N	9°25,458065' E
130	43°0,956320' N	9°26,000481' E
131	43°0,448100' N	9°26,538428' E
132	43°0,420285' N	9°26,781533' E
133	43°0,658580' N	9°27,216469' E
134	43°0,397880' N	9°29,019670' E
135	42°59,618956' N	9°29,793150' E
136	42°59,332779' N	9°29,487851' E
137	42°59,214143' N	9°29,627617' E
138	42°58,957546' N	9°29,379710' E
139	42°58,841888' N	9°29,470278' E
140	42°58,179101' N	9°29,443928' E
141	42°58,031187' N	9°28,938245' E
142	42°57,915752' N	9°28,952316' E
143	42°57,936103' N	9°29,344657' E
144	42°57,479371' N	9°29,263439' E
145	42°57,198337' N	9°29,027945' E
146	42°56,349051' N	9°29,589620' E
147	42°55,904698' N	9°29,658981' E

148	42°55,673911' N	9°29,531143' E
149	42°53,378898' N	9°30,286796' E
150	42°52,435965' N	9°29,803479' E
151	42°51,762445' N	9°29,446434' E
152	42°50,843696' N	9°29,981372' E
153	42°50,214046' N	9°30,272299' E
154	42°49,778711' N	9°30,184551' E
155	42°49,646888' N	9°29,915331' E
156	42°49,241195' N	9°29,992587' E
157	42°49,082794' N	9°30,423771' E
158	42°48,171635' N	9°30,534013' E
159	42°47,753071' N	9°29,789976' E
160	42°46,347435' N	9°29,190799' E
161	42°44,290943' N	9°28,261749' E
162	42°42,403222' N	9°27,510864' E
163	42°42,397453' N	9°27,356297' E

## ANNEXE II



### Haute-Corse



Légende	
•	Points cités dans l'arrêté
★	Sémaphore
—	Limite de la zone de mouillage réglementé par l'arrêté
■	Zone(s) de mouillage(s)

Fond cartographique issu du SHOM  
Système géodésique WGS84.  
Ne pas utiliser pour la navigation.

## LISTE DE DIFFUSION

### DESTINATAIRES:

- M. le préfet de la région Corse
- M. le préfet du département de la Haute-Corse
- M. le maire de Belgodère
- M. le maire de Palasca
- M. le maire de San-Gavino-di-Tenda
- M. le maire de Santo-Pietro-di-Tenda
- M. le maire de Saint-Florent
- M. le maire de Patrimonio
- M. le maire de Farinole
- M. le maire d'Olmèta-di-Capocorso
- M. le maire de Nonza
- M. le maire d'Ogliastro
- M. le maire de Canari
- M. le maire de Barrettali
- M. le maire de Pino
- M. le maire de Morsiglia
- M. le maire de Centuri
- M. le maire d'Ersa
- M. le maire de Rogliano
- M. le maire de Tomino
- M. le maire de Meria
- M. le maire de Luri
- M. le maire de Cagnano
- M. le maire de Pietracorbara
- M. le maire de Sisco
- M. le maire de Brando
- M. le maire de Santa-Maria-di-Lota
- M. le maire de San-Martino-di-Lota
- M. le maire de Ville-di-Pietrabugno
- M. le procureur de la République, près le TJ de Bastia
- M. le procureur de la République auprès du TJ de Marseille (Tribunal Maritime)
- M. le directeur interrégional de la mer Méditerranée
- M. le directeur régional de l'environnement, de l'aménagement et du logement de Corse
- M. l'administrateur supérieur des douanes, directeur du service garde-côtes des douanes de Méditerranée
- M. le directeur départemental des territoires et de la mer de Haute-Corse
- M. le directeur du CROSS MED
- M. le commandant de la formation opérationnelle de surveillance et d'information territoriale de Méditerranée
- M. le commandant de la région de gendarmerie Corse

- M. le commandant du groupement de gendarmerie départementale de Haute-Corse
- M. le commandant du groupement de gendarmerie maritime de la Méditerranée
- Mme. La directrice déléguée du parc naturel marin du Cap Corse et de l'Agriate / Parco naturale marinu di u Capicorsu è di l'Agriate

COPIES :

- SG Mer
- MIMER/DAM
- MTE/DEB
- SHOM
- Délégation de Façade Méditerranée de l'OFB
- AERMC
- SEMAPHORE de Sagro
- Office de l'environnement de la Corse